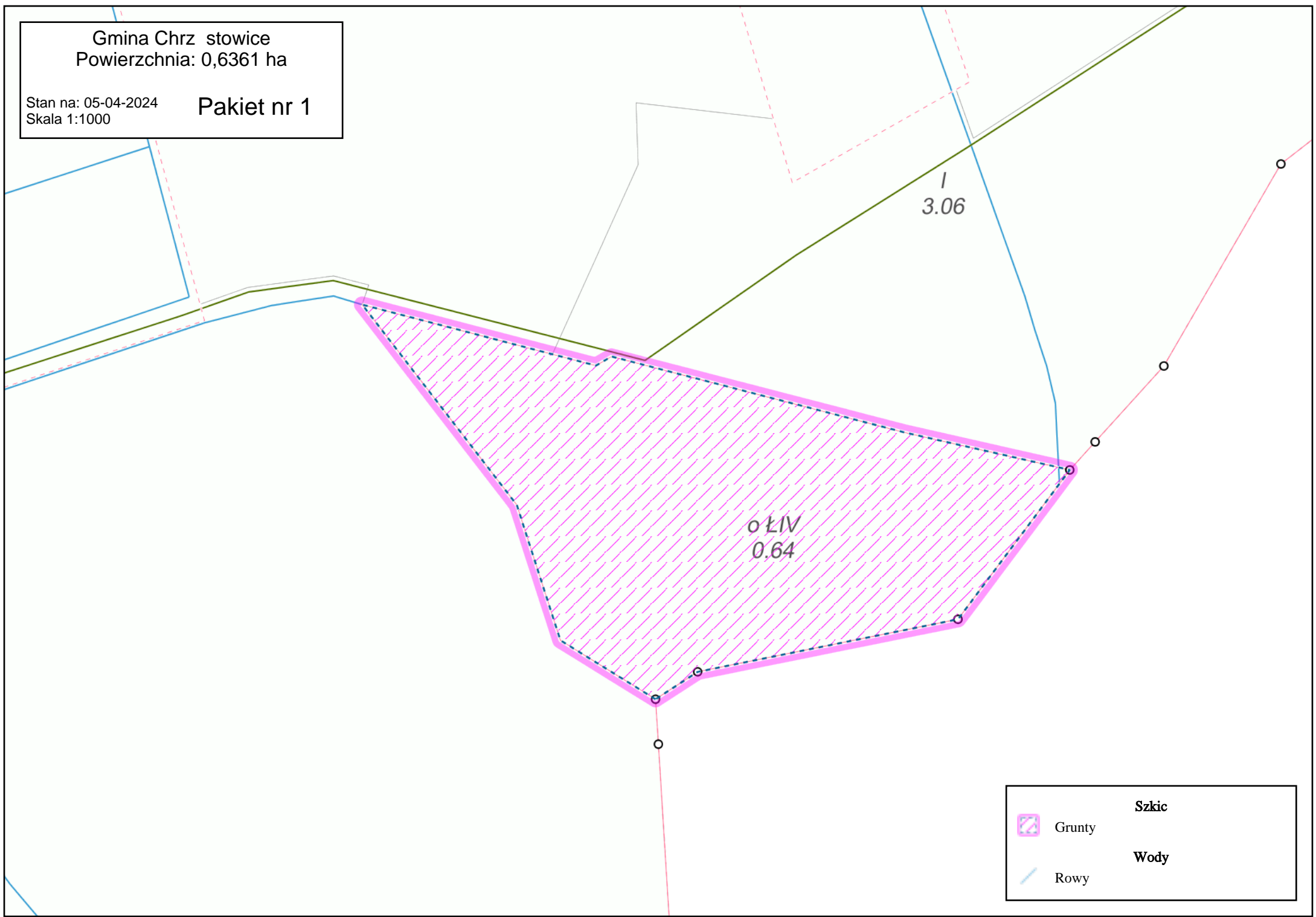




Gmina Chrząstowice  
Powierzchnia: 0,6361 ha

Stan na: 05-04-2024  
Skala 1:1000

Pakiet nr 1



	Grunty	<b>Szkic</b>
	Rowy	<b>Wody</b>

Gmina Gogolin  
Powierzchnia: 0,7075 ha

Stan na: 05-04-2024  
Skala 1:1000

Pakiet nr 2



*i*  
2.38

259 ax RV  
0.71

239/7

/8

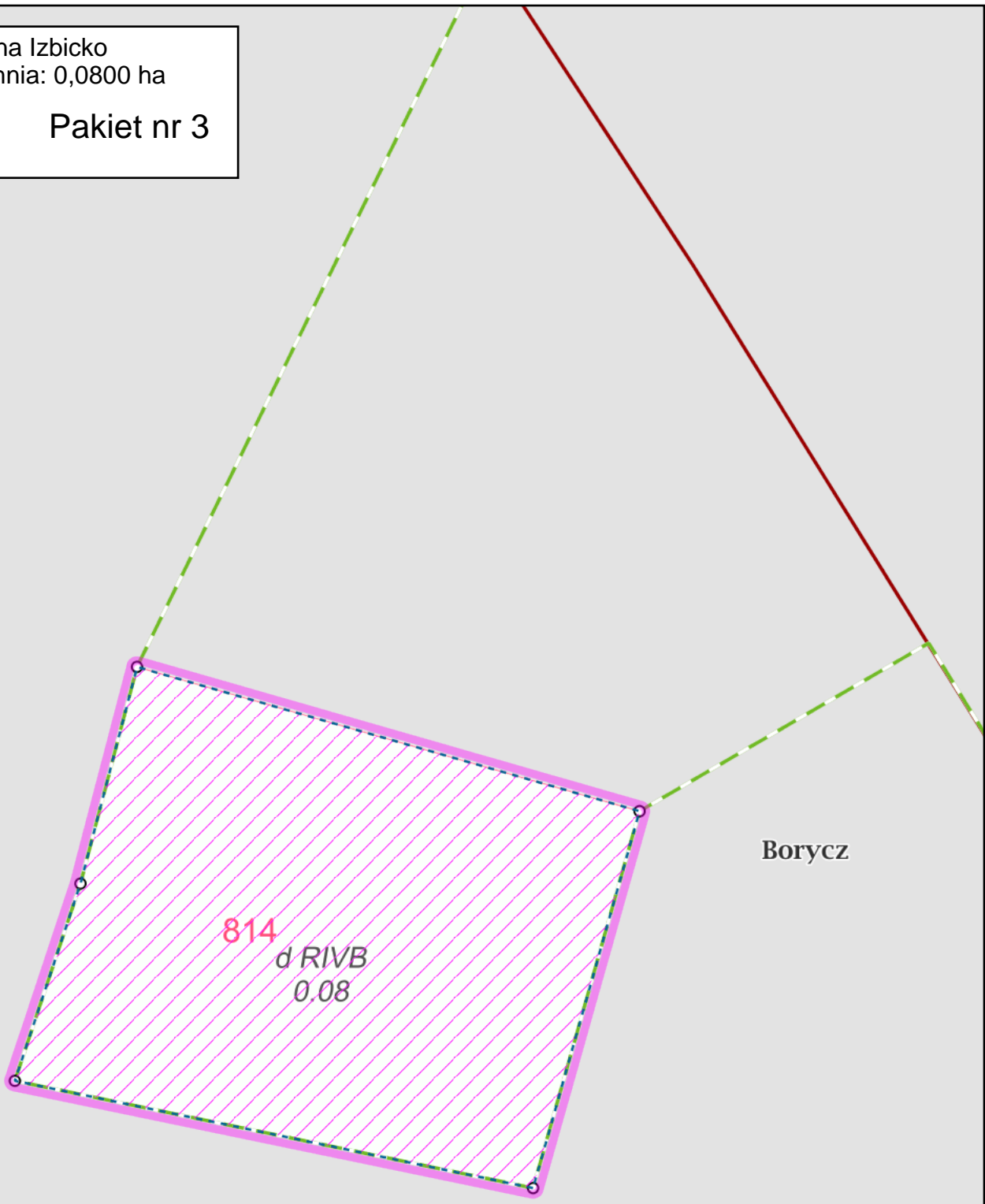
**Szkic**

	Grunty
	Linie podziału powierzchniowego


Gmina Izbicko  
Powierzchnia: 0,0800 ha

Stan na: 25-04-2024  
Skala 1:375


Pakiet nr 3



**Szkie**

 Grunty

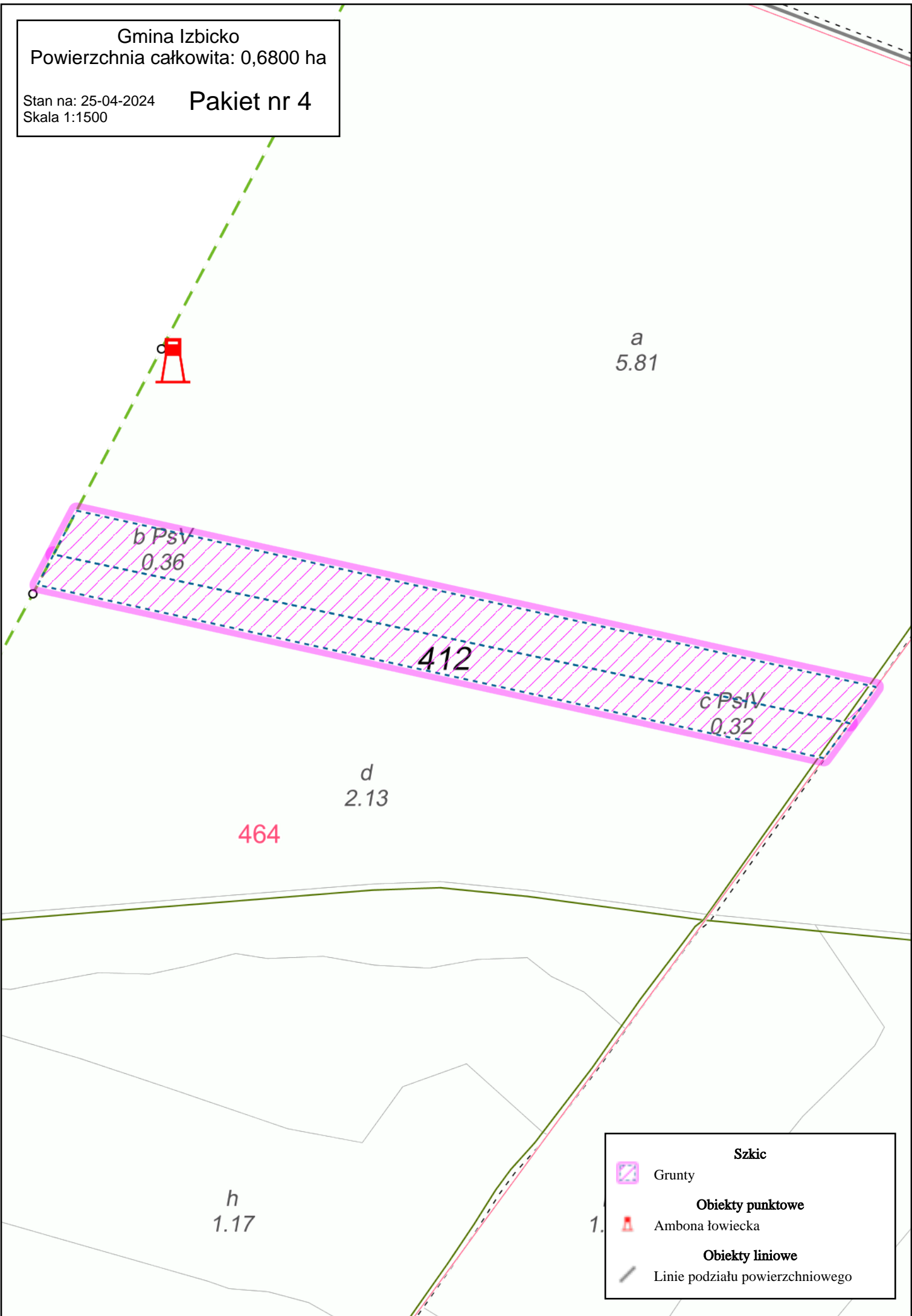
**Obiekty poligonowe**

 Miejscowoci




Gmina Izbicko  
Powierzchnia całkowita: 0,6800 ha

Stan na: 25-04-2024  
Skala 1:1500

Pakiet nr 4



**Szkic**

-  Grunty
- Obiekty punktowe**
-  Ambona łowiecka
- Obiekty liniowe**
-  Linie podziału powierzchniowego

Gmina Jemielnica  
Powierzchnia: 0,1800 ha

Stan na: 05-04-2024  
Skala 1:375

**Pakiet nr 5**

*c PsIV*  
0.18



Grunty



Cieki



Rowy



Pozostałe cieki

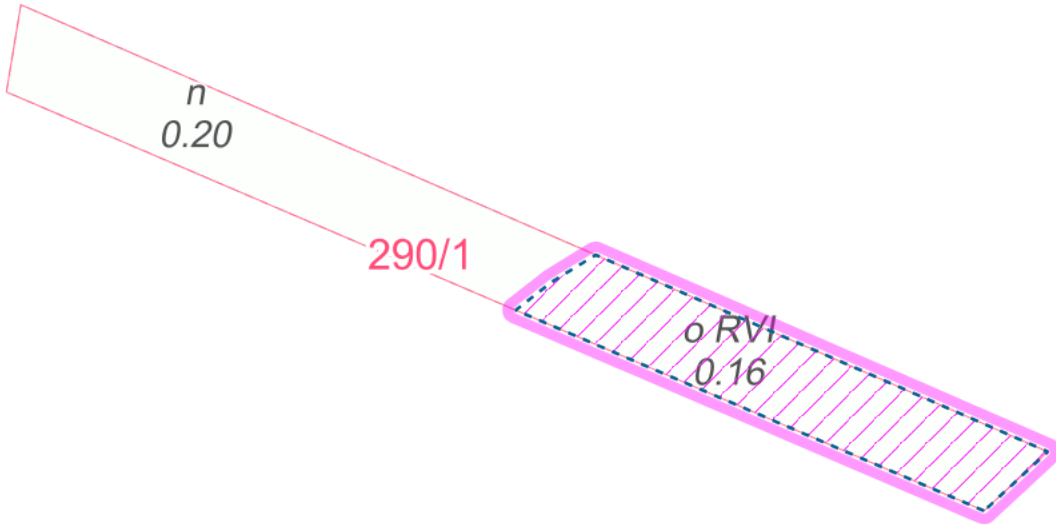
**Szkic**



**Wody**

Gmina K dzierzyn-Ko le  
Powierzchnia: 0,1563 ha

Stan na: 25-04-2024  
Skala 1:1500

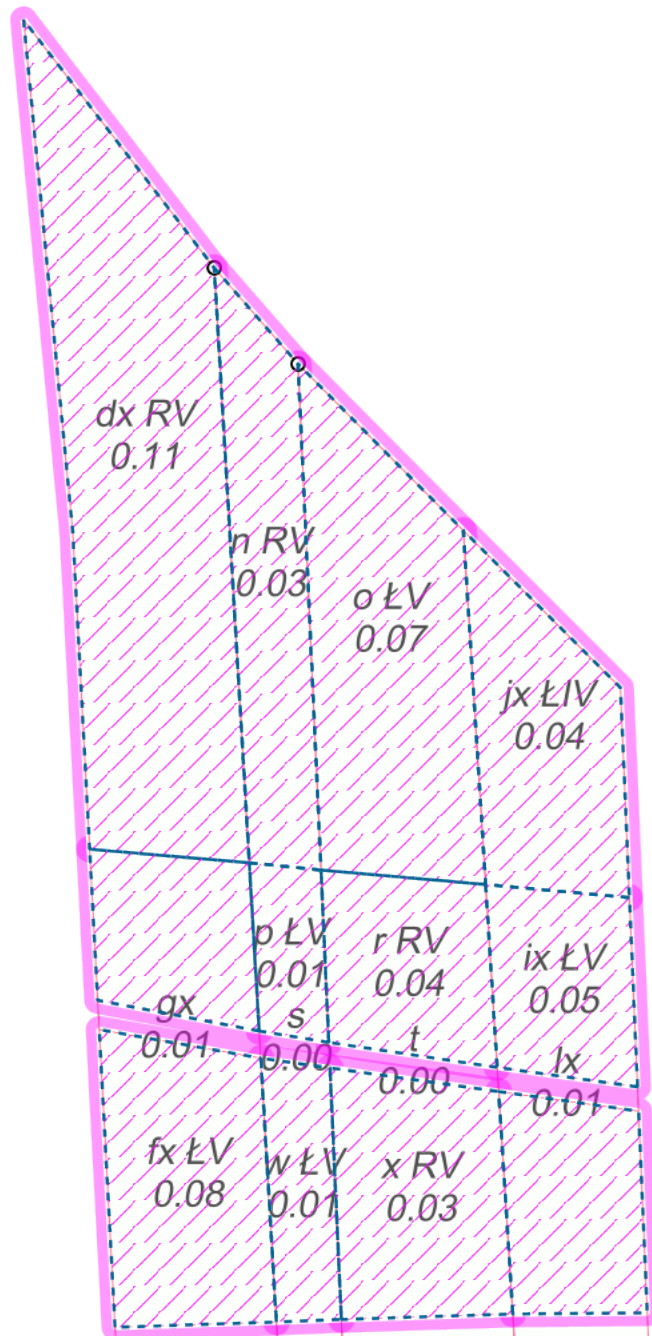
Pakiet nr 6



	Grunty	<b>Szkic</b>
	Cieki	<b>Wody</b>

Gmina Le nica  
Powierzchnia całkowita: 0,4762 ha

Stan na: 05-04-2024    Pakiet nr 7  
Skala 1:800



1247

Szkic

 Grunty

Gmina Ozimek  
Powierzchnia: 0,0853 ha

Stan na: 25-04-2024  
Skala 1:750

Pakiet nr 8

PsIV  
65

x PsV  
0.11

t RV  
0.47

y PsIV  
0.09

w RIVB  
0.14

a RV  
5.37



Grunty

Szkic



Gmina Reńska Wieś  
Powierzchnia 0,9400 ha

Stan na: 25-04-2024  
Skala 1:1500

Pakiet nr 9

b 98  
3.45

a ŁIV  
0.94

d RIIB  
2.19

01/1



Grunty



Cieki



Rowy



Pozostałe cieki



Zbiornik wodny

Szkic

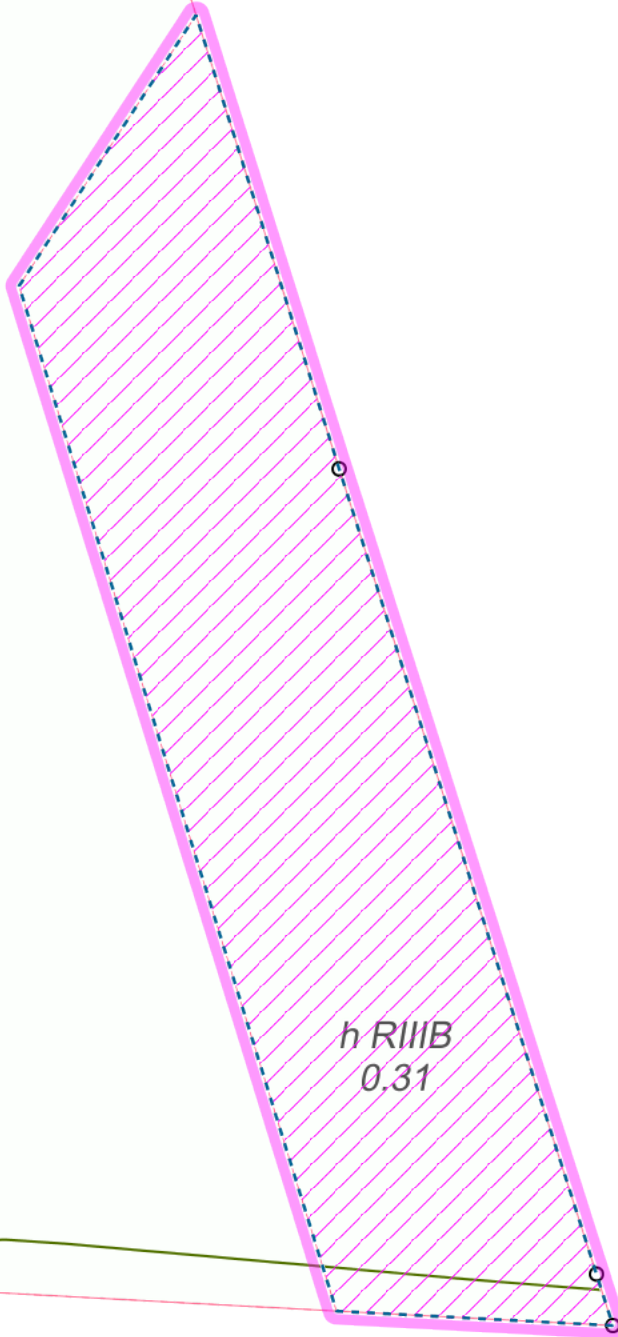
Wody

Obiekty poligonowe

Gmina Reńska Wieś  
Powierzchnia 0,3057 ha


Stan na: 25-04-2024  
Skala 1:700

Pakiet nr 10




h RIIIB  
0,31

**Szkic**

 Grunty

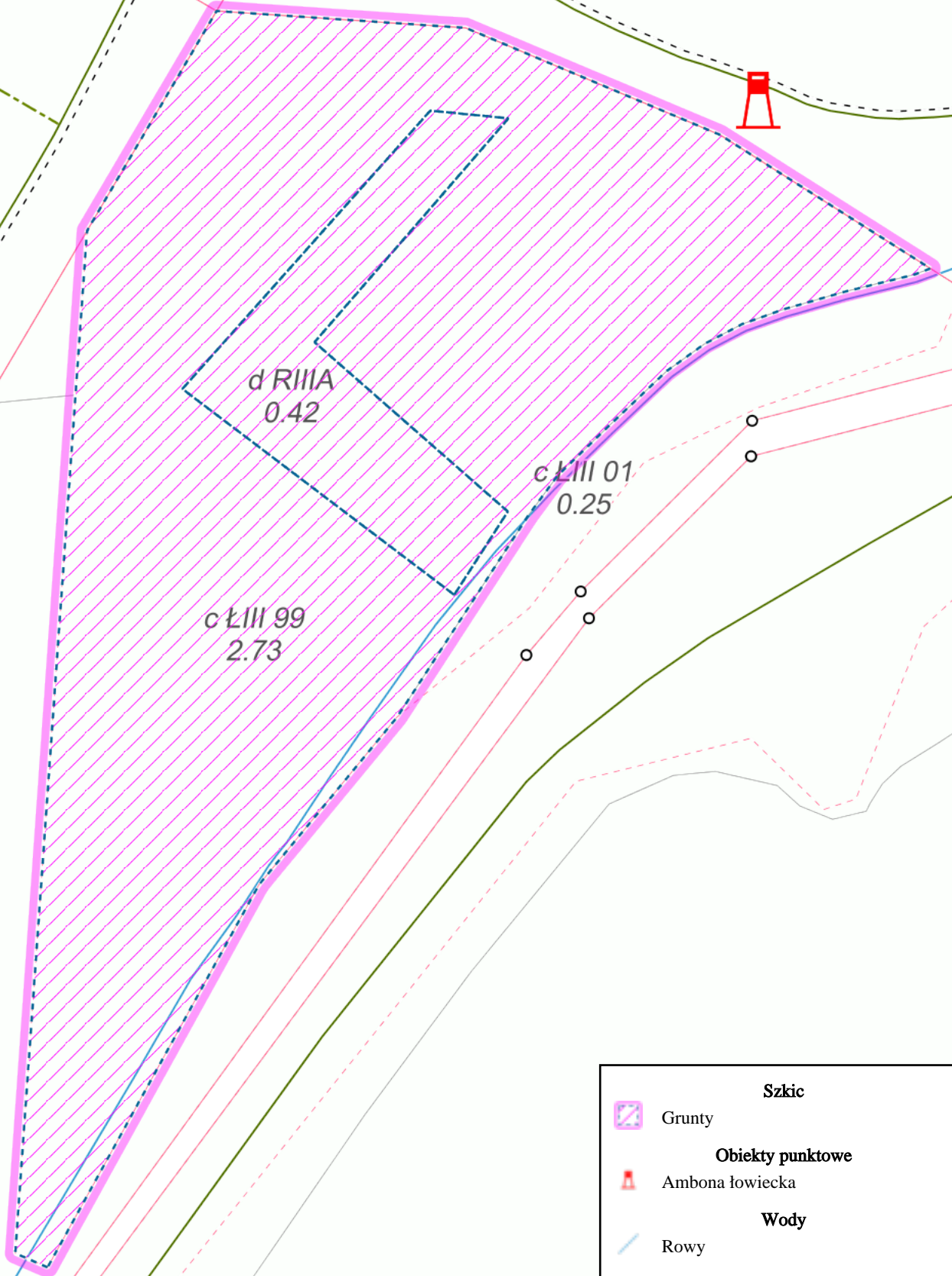
**Obiekty poligonowe**





 Zbiornik wodny

Gmina Reńska Wieś  
Powierzchnia całkowita: 3,1500 ha

Stan na: 25-04-2024  
Skala 1:1500

Pakiet nr 11

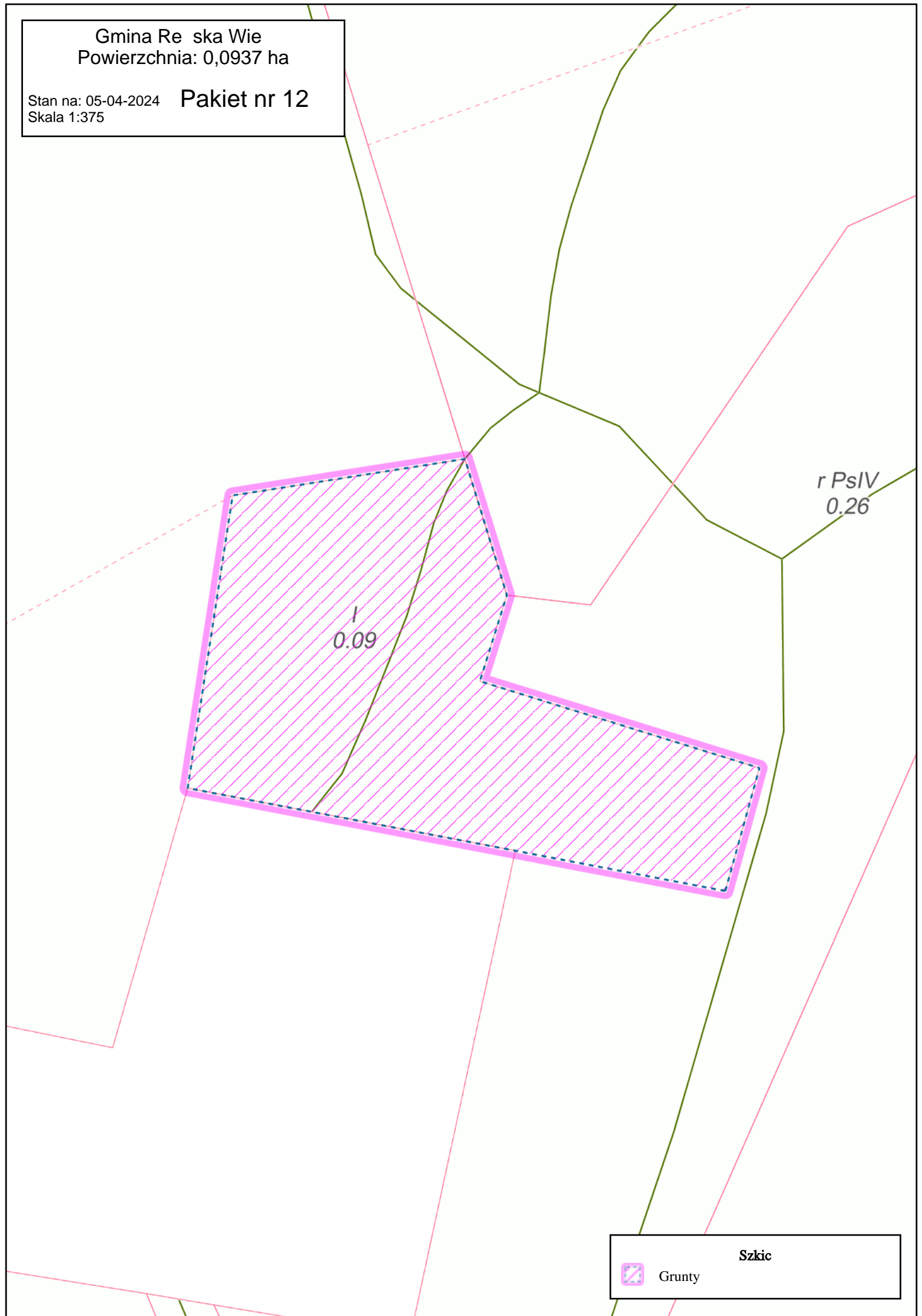


Szkic	
	Grunty
<b>Obiekty punktowe</b>	
	Ambona łowiecka
<b>Wody</b>	
	Rowy
<b>Obiekty liniowe</b>	
	Wizura

Gmina Reńska Wieś  
Powierzchnia: 0,0937 ha

Stan na: 05-04-2024  
Skala 1:375

Pakiet nr 12



 Grunty

Szkic

Gmina Reńska Wieś  
Powierzchnia całkowita: 0,3900 ha

Stan na: 25-04-2024  
Skala 1:1000

Pakiet nr 13

b 99  
0.37

c LIII  
0.14

1106/3

1106/4

1107/2  
d LIII  
0.17

f LIII  
1107/3  
0.15



Grunty



Rowy

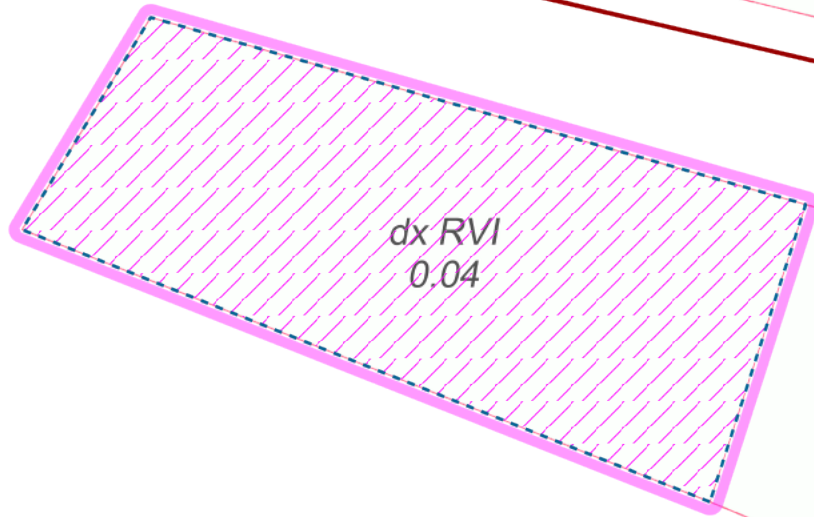
Szkic

Wody

Gmina Strzelce Opolskie  
Powierzchnia: 0,0360 ha

Stan na: 05-04-2024  
Skala 1:300

**Pakiet nr 14**



879

 Grunty **Szkic**

Gmina Strzelce Opolskie  
Powierzchnia: 0,7400 ha

Stan na: 28-02-2024  
Skala 1:1700

Pakiet nr 15

1418

*i*  
1.60

93

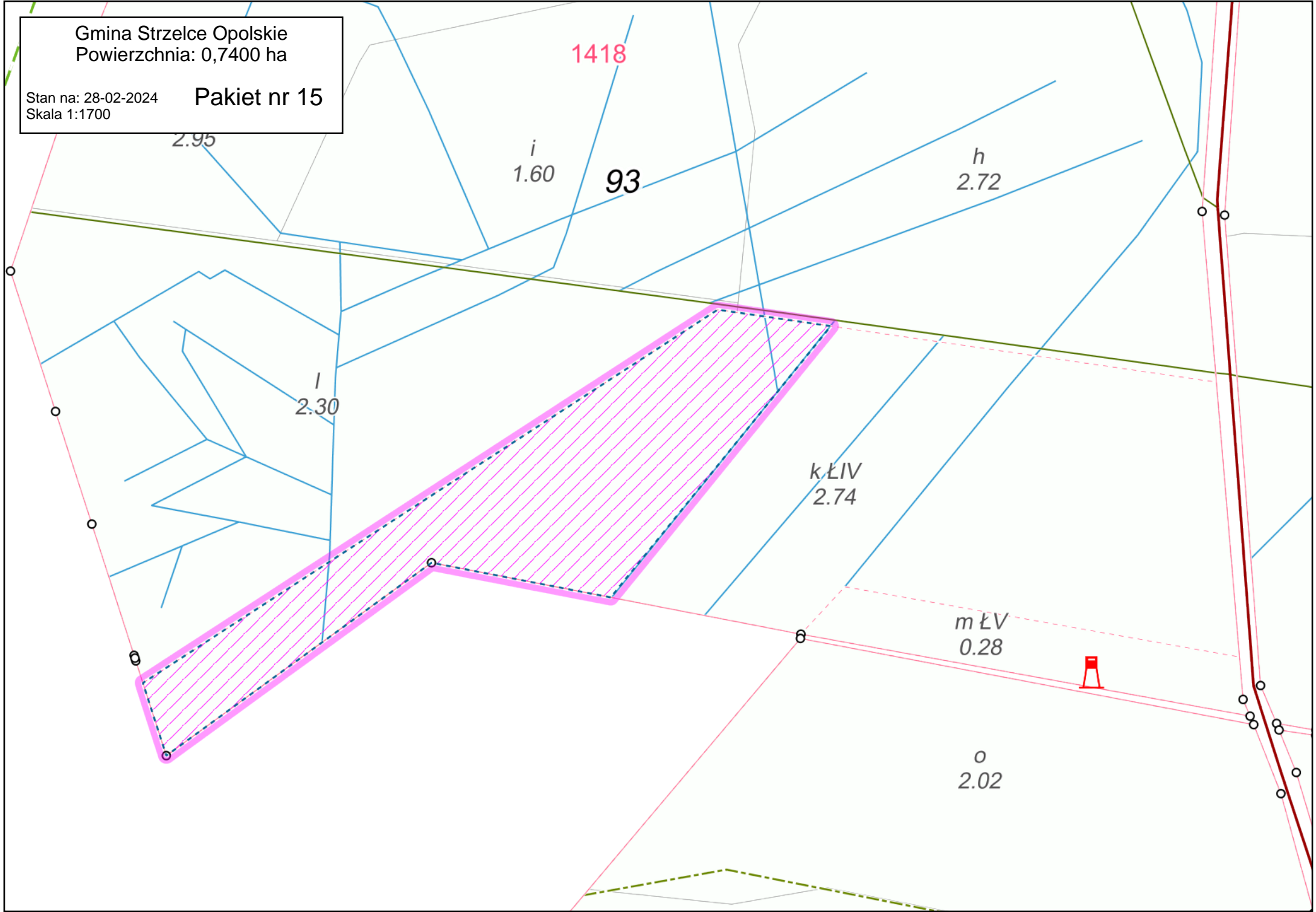
*h*  
2.72

*l*  
2.30

*k* ŁIV  
2.74

*m* ŁV  
0.28

*o*  
2.02



Gmina Strzelce Opolskie  
Powierzchnia: 0,2800 ha

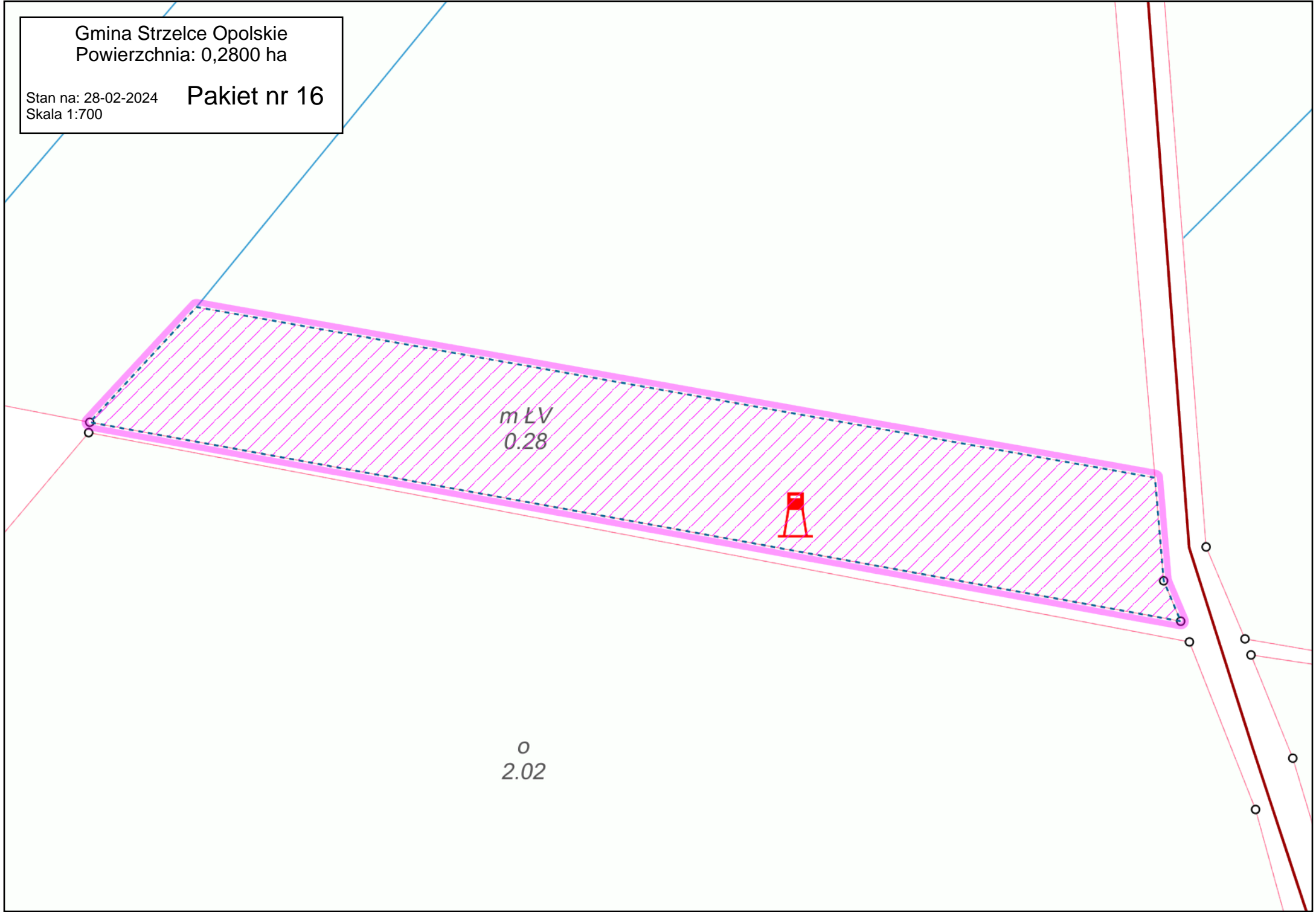
Stan na: 28-02-2024  
Skala 1:700

Pakiet nr 16

m LV  
0.28



0  
2.02





Gmina Tarnów Opolski  
Powierzchnia: 2,8800 ha

Stan na: 04-04-2024  
Skala 1:1500

Pakiet nr 17

Kąty Opolskie




168/3

k ŁIII  
4.82

RW  
0.32

j ŁIV  
0.49

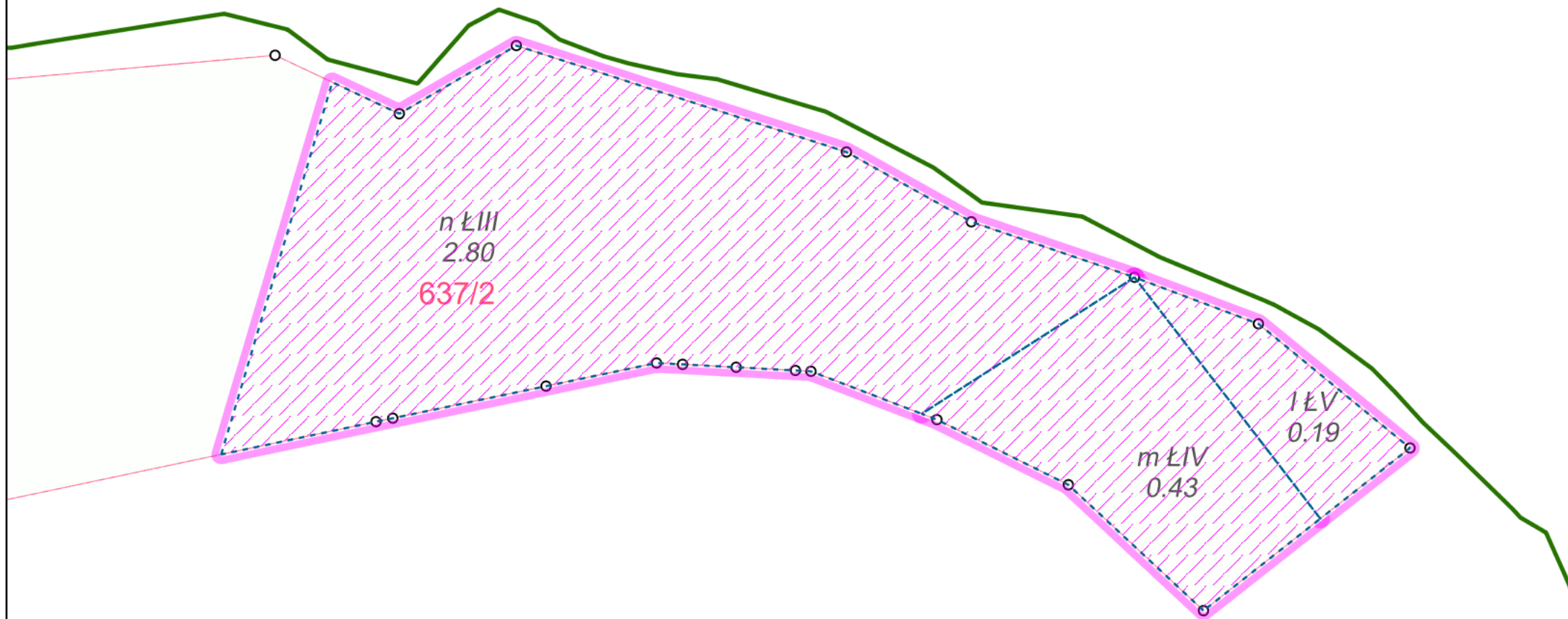
**Szkie**

-  Grunty
- Obiekty liniowe**
-  Ruroci g
- Obiekty poligonowe**
-  Miejscowoci


Gmina Tarnów Opolski  
Powierzchnia całkowita: 2,1960 ha

Stan na: 04-04-2024  
Skala 1:1500

Pakiet nr 18



Szkic


 Grunty

Gmina Tarnów Opolski  
Powierzchnia 0,8000 ha

Stan na: 04-04-2024  
Skala 1:1000

Pakiet nr 19

*f RIVA*  
1.16



Miedziana



*i RVI*  
3.85

*k*  
0.02

*j*  
0.10

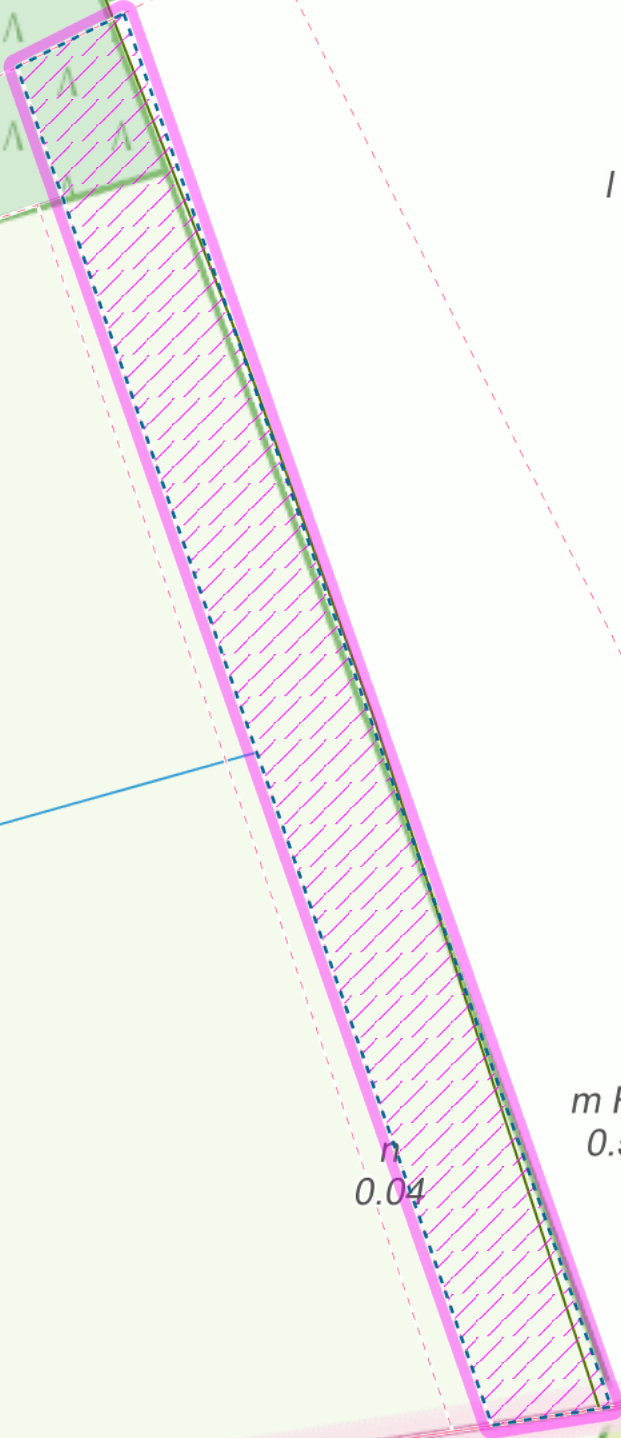
287

**Szkic**

-  Grunty
- Obiekty poligonowe**
-  Miejscowości

Gmina Tarnów Opolski  
Powierzchnia: 0,1151 ha

Stan na: 28-02-2024 **Pakiet nr 20**  
Skala 1:739



*i RVI*  
1.34

*n*  
0.04

*m RVI*  
0.53

*I RIVB*  
0.50

Gmina Tarnów Opolski  
Powierzchnia: 0,0487 ha

Stan na: 28-02-2024  
Skala 1:739

Pakiet nr 21

$p_{RIVB}$   
0.05

$i_{RVI}$   
1.34

$k$   
2.47



Gmina Zdzeszowice  
Powierzchnia całkowita: 0,2370 ha

Stan na: 05-04-2024    Pakiet nr 22  
Skala 1:750

855

ax  
0.84

bx RVI  
0.24

	Grunty	<b>Szkic</b>
	Rowy	<b>Wody</b>

Gmina Zdzeszowice  
Powierzchnia: 0,4200 ha

Stan na: 04-03-2024 **Pakiet nr 23**  
Skala 1:1000

## PARK KRAJOBRAZOWY GÓRA ŚW. ANNY

